







- Условные обозначения
- границы территории, в отношении которой осуществляется подготовка проекта планировки
  - границы зон планируемого размещения линейных объектов
  - границы зон планируемого размещения линейных объектов, подлежащих реконструкции в связи с изменением их местоположения
  - границы муниципальных образований

							546-ДПТ-3-1		
							«Строительство ВЛ 110 кВ направлением от ПС 110 кВ Хвороза до места врезки в ВЛ 110 кВ Чуловская-4 ориентировочной протяженностью 2х27 км для технологического присоединения энергопринимающих устройств заявителя ПАО «Газпром» по адресу: Ленинградская область, Любанское лесничество, Дубовицкое участковое лесничество, квартал 43 кадастровый номер: 47:26:0000000:280 (24-010730)»		
Изм.	Кол.уч.	Лист	№ док.	Подп.	Дата	Схема расположения элементов планировочной структуры	Стадия	Лист	Листов
Разработал	Скрипов Р.Е.				01.26		ППТ	1	1
Проверил	Михайленко М.В.				01.26				
Нач. отдела	Рустанов Р.С.				01.26				
ГИП	Карнов И.С.				01.26				
Н.контр.	Рустанов Р.С.				01.26	Масштаб 1:25000	 ЭНЕРГОСЕРВИСНАЯ КОМПАНИЯ ЛЕНЭНЕРГО Акционерное Общество		